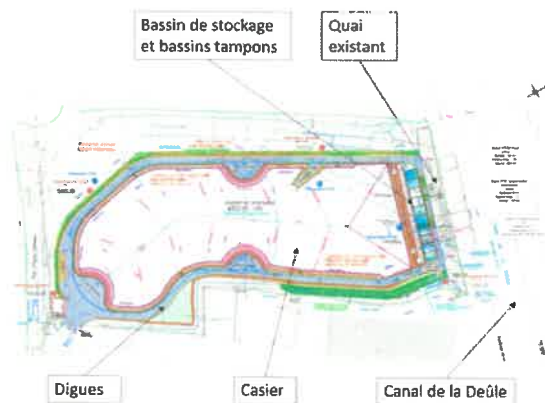


**ENQUÊTE PUBLIQUE**  
N° TA : E20000066/59  
8 octobre au 10 novembre 2020

Jean Michel LY SIN CHENG  
Commissaire Enquêteur  
1 rue de l'Etrier  
59480 LA BASSEE

jeanmichel.lysincheng@orange.fr

**ARRETE**  
Le Préfet de la Région Hauts de France  
du 18 septembre 2020



PREFECTURE DU NORD  
02 DEC. 2020  
D.C.P.I. - B.I.C.P.E.



**Demande par les VOIES NAVIGABLES DE FRANCE  
d'une autorisation environnementale d'exploiter  
un centre de transit de sédiments non dangereux,  
non inertes, à WAMBRECHIES**

**PROCES-VERBAL DE SYNTHESE**

Décision E 20000066/59 datée du 02 septembre 2020, prescrivant l'enquête publique ayant pour objet la demande présentée par les Voies Navigables de France en vue d'une autorisation pour l'exploitation d'un centre de transit de déchets de sédiments non dangereux sur la commune de Wambrechies.

Vu l'arrêté du 18 septembre 2020 de Mr Le Préfet du Nord a porté l'ouverture d'une enquête publique.

Pendant toute la durée de l'enquête, une version numérique du dossier était accessible sur le site internet des Services de l'Etat dans le Nord, en suivant le lien :

<http://nord.gouv.fr/icpe-industries-autorisations-2020>

Un poste informatique était également à la disposition du public, afin de consulter le dossier dématérialisé d'enquête aux heures d'ouverture de la Préfecture du Nord - 12 rue Jean Sans Peur – LILLE

Pendant la période d'enquête du jeudi 08 octobre 2020 au mardi 10 novembre 2020 inclus, un dossier complet, et un registre d'enquête, ouvert, côté, et paraphé par le Commissaire Enquêteur, a été mis à disposition du public à la mairie de la Wambrechies aux jours ouvrables et heures suivantes :

- Au guichet de la Mairie :
  - o Du lundi au vendredi de 8h à 12h et de 13h30 à 17h
- Au service urbanisme et réglementation
  - Lundi : de 13h30 à 17h00
  - Mardi : de 8h00 à 12h00
  - Mercredi : de 13h30 à 17h00
  - Jeudi : de 8h00 à 12 h00
  - Vendredi : de 8h00 à 12 h00 et 13h30 à 17h00

## Permettant au public de s'exprimer

- 1) Par écrit, en les consignant sur le registre d'enquêtes mis à disposition en mairie de Wambrechies aux heures précitées.
- 2) Par voie postale, en Mairie de Wambrechies (2 place du Général de Gaulle, CS 00024, 59874 Wambrechies CEDEX) à l'attention de Mr Le Commissaire Enquêteur.
- 3) Oralement auprès du Commissaire Enquêteur lors de ses permanences :
  - Jeudi 8 octobre 2020 de 9h00 à 12h00
  - Jeudi 22 octobre 2020 de 14h00 à 17h00
  - Mardi 3 novembre 2020 de 9h00 à 12h00
  - Mardi 10 novembre 2020 de 14h00 à 17h00
- 4) Par voie électronique en les consignant directement sur le site internet dédié au registre numérique :

<https://www.registredemat.fr/sitedetransitdesedimentswambrechies>

- 5) Au travers de l'adresse courriel :

[sitedetransitdesedimentswambrechies@registredemat.fr](mailto:sitedetransitdesedimentswambrechies@registredemat.fr)

Enfin, des informations relatives au projet pouvaient être demandées auprès de Mr Vincent ROUSSEAU Chef de la cellule Etudes et Grands Travaux 3 des Voies Navigables, de France au 03 20 17 04 37, ou par voie électronique : [vincent.rousseau@vnf.fr](mailto:vincent.rousseau@vnf.fr) et/ou [egt3.dt-npdc@vnf.fr](mailto:egt3.dt-npdc@vnf.fr)

## **1) Déroulement de l'enquête :**

Les modalités d'enquête se sont déroulées comme présentées dans l'arrêté du 18 septembre 2020 de Mr le préfet du Nord.

*Article R 123 – du Code de l'Environnement*

*« A l'expiration du délai d'enquête, le registre d'enquête est mis à disposition du Commissaire Enquêteur ou du Président de la Commission d'Enquête et clos par lui.*

*En cas de pluralité des lieux d'enquête, les registres sont transmis sans délai au Commissaire Enquêteur ou au Président de la Commission, et clos par lui.*

*Dès réception du registre et des documents annexés, le Commissaire Enquêteur ou le Président de la Commission d'Enquête, rencontre, dans la huitaine, le responsable du projet, Plan ou Programme, et lui communique les observations écrites et orales consignées dans un procès-verbal de synthèse.*

*Le responsable du projet, Plan ou Programme, dispose d'un délai de 15 jours pour produire ses observations éventuelles. »*

## **2) Expression de la population :**

### **Permanence n°1**

Jeudi 8 octobre 2020 de 9h00 à 12h00

Mr BOSSIER JM, demeurant 2250 rue d'Ypres à WAMBRECHIES

**« Mr le Commissaire Enquêteur a répondu à toutes mes interrogations concernant ce projet de transit de sédiments.**

**Rencontre très positive »**

## **Permanence n°2**

Jeudi 22 octobre 2020 de 14h00 à 17h00

Pas de visite

## **Permanence n°3**

Mardi 3 novembre 2020 de 9h00 à 12h00

Me BOSSIER JM, demeurant 2250 rue d'Ypres à WAMBRECHIES, vice-présidente de l'Association Association pour le Développement de la Qualité de Vie à Wambrechies (ADQVW)

*« L'ADQVW, représentée par Me BOSSIER, a questionné sur :*

- *L'accès routier à la plateforme*
- *Périodicité de l'action de retournement dans le bassin*
- *Chemin de halage (sa protection)*

*Merci à Mr Le Commissaire Enquêteur pour les réponses qui nous ont été apportées. »*

## **Permanence n°4**

Mardi 10 novembre 2020 de 14h00 à 17h00

Pas de visite

## **Annotations sur le registre en Mairie**

Voir les permanences et les annexes.

## **Registre dématérialisé**

***OBSERVATION N°1 - 05/11/2020 09 :57 :32***

***Par Julien GIRARD***

*« Bonjour*

*Habitant à moins de 100 m du projet, nous nous posons la question de l'impact en terme de pollution odorante d'un tel projet si proche d'habitations.*

*Les réponses de VNF de mars 2019 n'abordent jamais ce point pourtant demandé dans le rapport du 06/02/2019. Il est en effet fréquent que des odeurs importantes émanent de ce genre d'installations, et la proximité des habitations n'a semble-t-il pas été prise en compte du tout....*

*Merci »*

**OBSERVATION N°2 - 05/11/2020 15 :52 :23**

*Anonyme*

*« Bonjour*

*Je voulais savoir quelles étaient les garanties apportées par le porteur du projet quand aux nuisances visuelles, sonores et olfactives ?*

*Merci »*

**OBSERVATION N°3 - 10/11/2020 08 :51 :20**

*Par Benoît BOUREL*

*« 2 points nécessiteront une attention particulière :*

- L'intégration paysagère du site devra être particulièrement soignée, notamment par des haies paysagères jouant le rôle de brise-vue, et composées d'essences locales diversifiées.*
- Un trafic routier sera généré : 538 camions de 25t estimés par an, même si les 9/10 ième des flux se feront par barge. Ces camions ne devront en aucun cas emprunter la Route de Wambrechies, entre le rond-point du pont du Vert Galant et Verlinghem, interdite aux poids-lourds. »*

Aucune observation par mail.

Il est à rappeler que le responsable du projet dispose d'un délai de 15 jours pour produire ses observations éventuelles auprès du Commissaire Enquêteur.

Le Commissaire Enquêteur, le 12/11/2020



# **ANNEXES**

# **I) Registre Dématérialisé**



Registre n°463 : Création d'une plateforme de transit de sédiments non dangereux non inertes sur la commune de Wambrechies

[VISUALISER LE SITE](#)

ENQUÊTE PUBLIQUE DU 09/10/2020 09:00 AU 10/11/2020 17:00

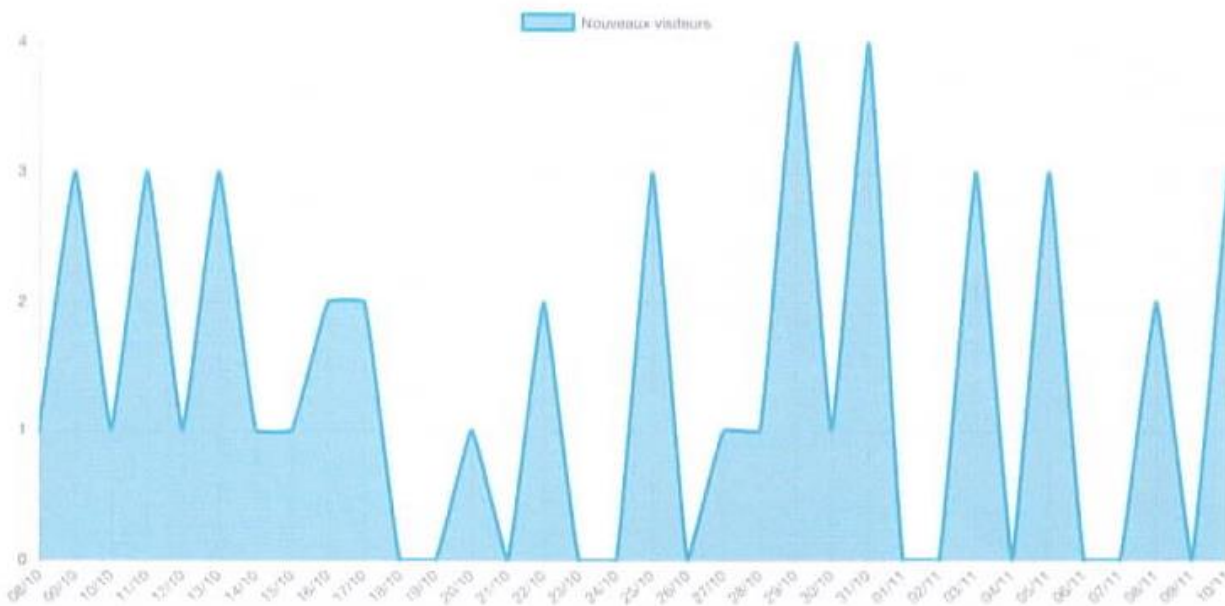
...

Résumé des statistiques

Statistiques	Résumé
1- Nombre de nouveaux visiteurs	Visiteurs uniques : 46
2- Nombre de téléchargements de chaque document du dossier de l'enquête	Téléchargements : 13 Visionnages : 21
3- Nombre d'observations déposées par jour	Nombre d'observations max. : le 05/11/2020 (2)
4- Nombre d'observations déposées par tranche horaire de dépôt sur l'ensemble de l'enquête	Tranche horaire avec le plus d'observations : 8h (1)
5- Nombre d'observations par qualité de déposant	Qualité avec le plus d'observations : Particulier (1)
6- Nombre d'observations déposées par critère d'appréciation	
7- Nombre d'observations par Thème	

Nombre de nouveaux visiteurs

Total visiteurs uniques : 46



[↑ Haut de page](#)

Nombre de téléchargements de chaque document du dossier de l'enquête

Téléchargements : 13  
Visionnages : 21

Document du dossier de l'enquête	Téléchargements	Visionnages
Année d'ouverture d'enquête	4	3

Avis d'enquête publique	4	0
4 pages document pédagogique	3	4
110206_-_installation_transit_sediments_non_dangeroux_-_wambrechies_50__delibere_de67eeb1	0	2
<b>Annexes A</b>		
A1_Wambrechies-DCE PL 01 vue en plan aménagement IND D 2	0	0
A2_Caractérisation sédiments AIRELE	0	0
A3_CadreRegistreStockageTransit	0	0
A4_Courner étanchéité	0	0
A5_Wambrechies-DCE PL 05 coupes IND D	0	0
A5bis_Wambrechies-DCE PL 05 coupe GG IND D	0	0
A6_Note justificative busage fosse Vdel_fev2020	0	0
A7_rapport G2 PRO_GINGER	0	0
A8_Wambrechies-DCE PL 04 plan réseaux sec IND D 2	0	0
A9_NDC Bassin ressuyage WAMBRECHIES_V9	0	0
A10_Wambrechies-DCE PL 02 vue en plan des bassins IND D 2	0	0
A11_Plan justifications calculs tamponnements EP et NDC	0	0
A12_Wambrechies-DCE PL 03 plan Assainissement IND D 2	0	0
A13_DDAE coupe paysagere format A3	0	1
A14_Devis degrave séparateurs hydrocarbures	0	0
<b>Annexes C</b>		
C1_RNT Lys_mai 2018	0	0
C2_Planning opération Lys Wambrechies	0	0
C3_Synthese climatologique	0	0
C3b_Durees de retour de precipitations de pas de temps 102 h	0	0
C4_Roses de vent mensuelles elaborees a partir de donnees horaires_1	0	0
C5_analyses eaux_sols AIRELE	0	0
C6_masses d'eaux souterraines	0	0
C7_Extrait SDAGE objectif qualité masses eaux souterraines	0	0
C8_RAPPORT_Suivi_des_niveaux_piezométriques_VNF_Oct_2016	0	0
C9_Cartographies piézométrie	0	0
C10_Diagnostic écologique Biotope (1)	0	0
C10bis Diagnostic écologique Biotope (2)	0	0
C11_VNF_Wambrechies_expertise_chropt+irologique_Rainette_Juillet2018_V1.1	0	1
C12_ZH_Rainette_Mai2018_V1.1	0	0
C13_Dossier dérogation espèces habitats	1	1
C14_20180026 Retour DRAC archéologie préventive	0	0
C15_20180026 atrogation prescription archeologique	0	0
C16_Rapport de bruit EACM	0	0
C17_Station 01081000 données 2016	0	0
C18_Coupes techniques des piézomètres HYDRO-GEOTECHNIQUE ATME	0	0
C19_flux diffus	0	1

C10bis_Estimation émissions de poussières	0	0
C20_Rapport de mesure de bruit dans l'environnement TD 97 et 98	0	1
C21_Courriers VNF_MEL remise en état	0	0
Mémoire en réponse à l'avis de l'AE	0	1
Note de présentation non technique_septembre 2020	1	1
Partie A - pièces techniques et réglementaires_septembre 2020	0	0
Partie B - Plans et pièces graphiques_septembre 2020	0	1
Partie C - Etude d'impact_septembre 2020	0	2
Partie D - Etude de dangers_septembre 2020	0	1
Partie E - Notice hygiène_septembre 2020	0	0
Sommaire dossier EP VNF à WAMBRECHIES	0	1
<b>TOTAUX</b>	<b>10</b>	<b>21</b>

↑ Haut de page

Nombre total d'observations

Observations : 3

Nombre d'observations déposées par jour

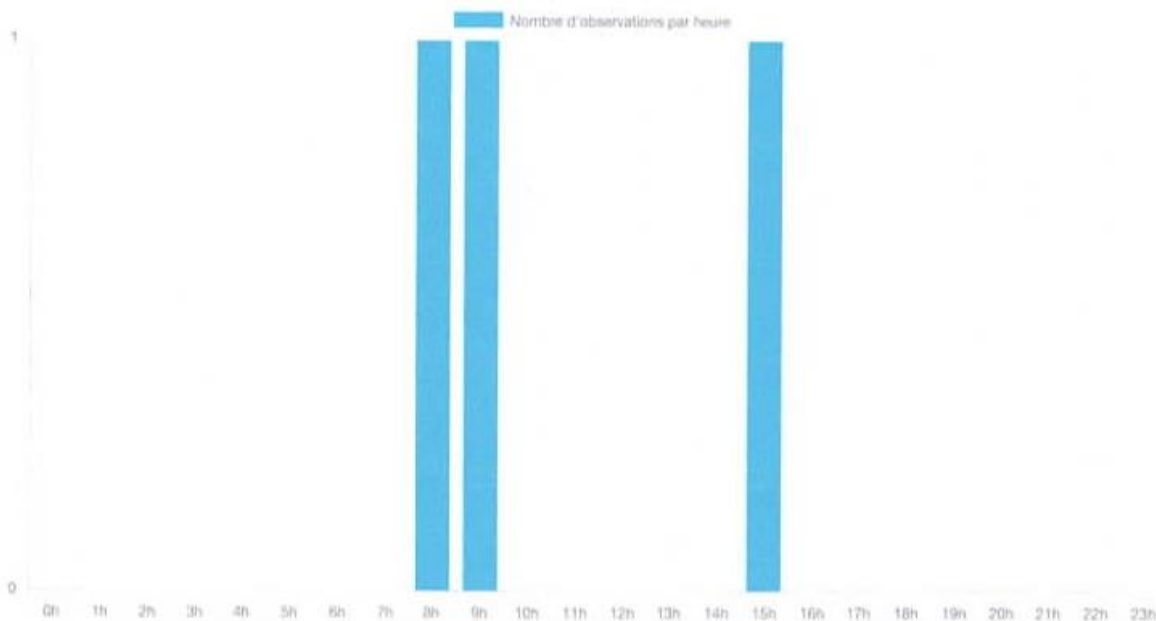


Lundi	Mardi	Mercredi	Judi	Vendredi	Samedi	Dimanche
			08/10 0	09/10 0	10/10 0	11/10 0
12/10 0	13/10 0	14/10 0	15/10 0	16/10 0	17/10 0	18/10 0
19/10 0	20/10 0	21/10 0	22/10 0	23/10 0	24/10 0	25/10 0
26/10 0	27/10 0	28/10 0	29/10 0	30/10 0	31/10 0	01/11 0
02/11 0	03/11 0	04/11 0	05/11 2	06/11 0	07/11 0	08/11 0
09/11	10/11					



[↑ Haut de page](#)

Nombre d'observations déposées par tranche horaire de dépôt sur l'ensemble de l'enquête



[↑ Haut de page](#)

Nombre d'observations par qualité de déposant



Qualité	Nombre d'observations
Non renseigné	1
Particulier	1
Association	0
Professions Juridiques (Avocat, Notaire...)	0
Élu	1
Autre	0
Entreprise	0
Eco-organisme	0
Organisation professionnelle	0

[↑ Haut de page](#)

Nombre d'observations déposées par critère d'appréciation

■ Non traité
 ■ Neutre
 ■ Positif
 ■ Négatif
 ■ Hors Sujet



Type	Nombre d'observations
Non traité	3
Neutre	0
Positif	0
Négatif	0
Hors Sujet	0




[↑ Haut de page](#)

### Nombre d'observations par Thème

Thème	Nombre d'observations
Non associées à un thème	3

[↑ Haut de page](#)

**RegistreDemat.fr**, la solution rapide et fiable pour créer simplement un registre dématérialisé en ligne.

-  14 rue Bellroy  
92200 Neuilly-sur-Seine
-  01 49 04 01 52  
(prix d'un appel local)
-  Du lundi au vendredi  
de 9h à 17h.

---

## Création d'une plateforme de transit de sédiments non dangereux non inertes sur la commune de Wambrechies

Observations déposées le 05/11/2020

Observation N° 1

05/11/2020 09:57:32

Par julien girard

Bonjour

Habitant à moins de 100m du projet, nous nous posons la question de l'impact en terme de pollution odorante d'un tel projet si proches d'habitation. Les réponses de VNF de Mars 2019 n'abordent jamais ce point pourtant demandé dans le rapport du 06/02/2019. Il est en effet fréquent que des odeurs importantes émanent de ce genre d'installation et la proximité des habitations n'a semble t'il pas été prise en compte du tout....

Merci

---

Observation N° 2

05/11/2020 15:52:23

Anonyme

Bonjour

Je voulais savoir quelles étaient les garanties apportées par le porteur du projet quand aux nuisances visuelles, sonores et olfactives ?

Merci

---

---

## Création d'une plateforme de transit de sédiments non dangereux non inertes sur la commune de Wambrechies

Observations déposées le 10/11/2020

Observation N° 3

10/11/2020 08:51:20

Par Benoit BOUREL

2 points nécessiteront une attention particulière :

- L'intégration paysagère du site devra être particulièrement soignée notamment par des haies paysagères jouant le rôle de brise-vue et composées d'essences locales diversifiées.
  - Un trafic routier sera généré : 538 camions de 25 t estimés par an, même si les 9/10 des flux se feront par barge. Ces camions ne devront en aucun cas emprunter la Route de Wambrechies entre le rond-point du pont du Vert Galant et Verlinghem, interdite aux poids-lourds.
-

## **II) Registre Papier**



REPUBLIQUE FRANCAISE

PREFECTURE DU NORD

Commune de WAMBRECHIES

**REGISTRE D'ENQUETE PUBLIQUE**

**INSTALLATIONS CLASSEES POUR LA PROTECTION DE L'ENVIRONNEMENT**

Code de l'environnement annexé à l'ordonnance n° 2000-914 du 18 septembre 2000

relatif à l'autorisation environnementale d'exploiter

un centre de transit de sédiments non dangereux

non inertes à WAMBRECHIES

Demande déposée par VOIES NAVIGABLES DE FRANCE

ENQUETE RELATIVE

A

WAM BMECHIEI

Plateforme de transit de sédiments

En exécution de l'arrêté du 18 Sept 2020 de Monsieur le Préfet du Nord,  
je soussigné, M. LY SIM CHEW, J.M.B.I. ai ouvert ce jour, le présent registre  
côté et paraphé, contenant 11 feuillets, pour recevoir pendant une durée  
de 34 jours du 08/10/20 au 10/11/20  
les Jeudi 21/10/20 de 9 heures à 12 heures  
Jeudi 22/10/20 de 14 heures à 17 heures  
Mardi 27/10/20 de 9 heures à 12 heures  
Mardi 30/10/20 de 14 heures à 17 heures  
les observations du public.

A Wambuchi le 08/10/20

Première journée :

Le Jeudi 8 octobre 2020 de 9<sup>h</sup>05 heures à 10<sup>h</sup>15 heures

1) - Observations de M. BOSSIER JM d' 2250 rue d'Yves Wambuchi  
Monsieur le Commissaire Enquêteur a répondu  
à toutes mes interrogations concernant ce projet  
de transit de sédiments.  
Rencontre très positive

Deuxième journée Le Jeudi 22/10/2020

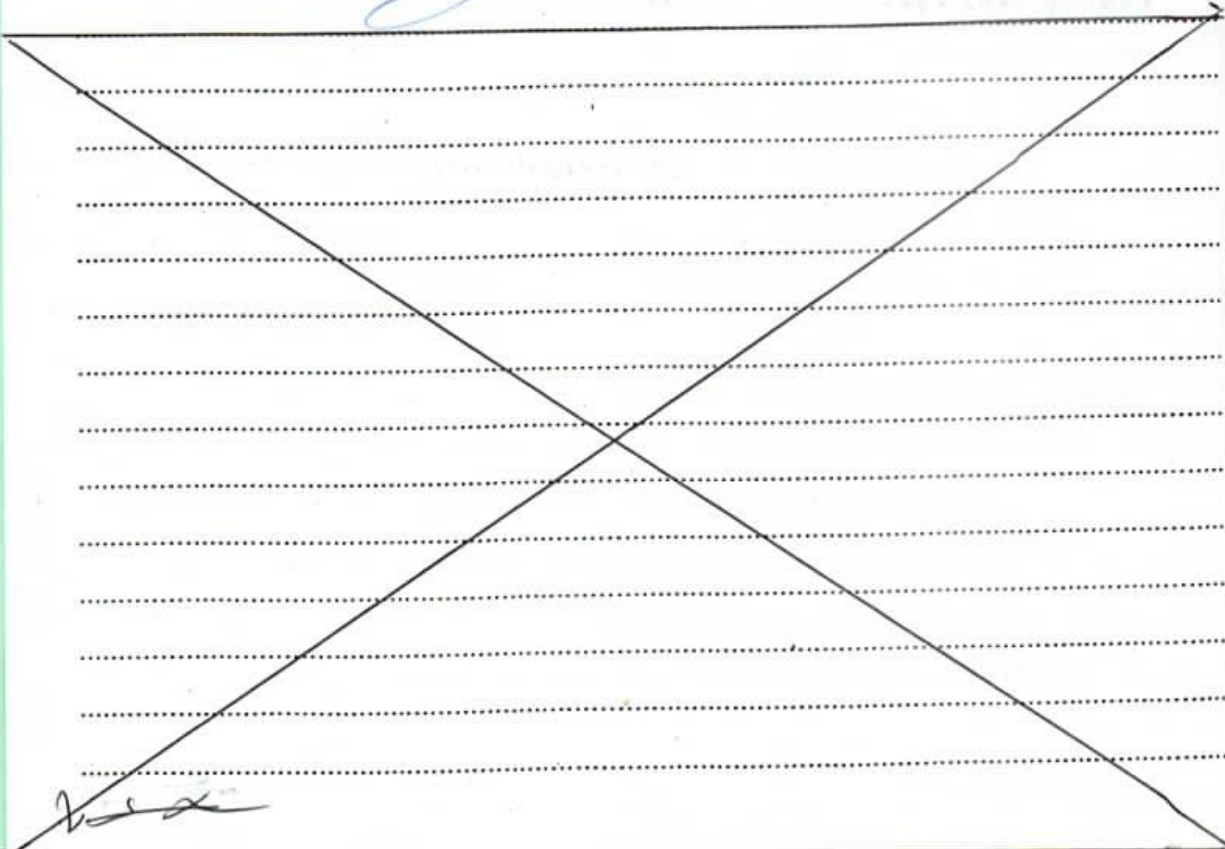
Le 3 novembre 2020

L'ADQVW représentée par Mme BOSSIERA  
a questionné sur :

- L'accès auvier de la plateforme
- Périodicité de l'action de retournement dans le bassin
- Chemin de halage (sa protection)

Merci à M<sup>re</sup> le Commissaire enquêteur pour  
les réponses qui nous ont été apportées.

*[Signature]*





Le 10/10/20 à 17h00 heures 00

Le délai d'enquête étant expiré,

Je soussigné Jean Michel LYSINCHENK déclare clos le présent registre qui a été mis à la disposition du public pendant 34 jours consécutifs du 08/10/20 au 10/11/20 de 9h00 heures à 17h00 heures et de heures à heures

Les observations ont été consignées au registre par 2 personnes (pages n° 1 à 2)

En outre, j'ai reçu 00 lettres ou notes écrites qui sont annexées au présent registre :

- 1. - Lettre en date du de M.
2. - Lettre en date du de M.
3. - Lettre en date du de M.

[Handwritten signature]

[Handwritten initials]